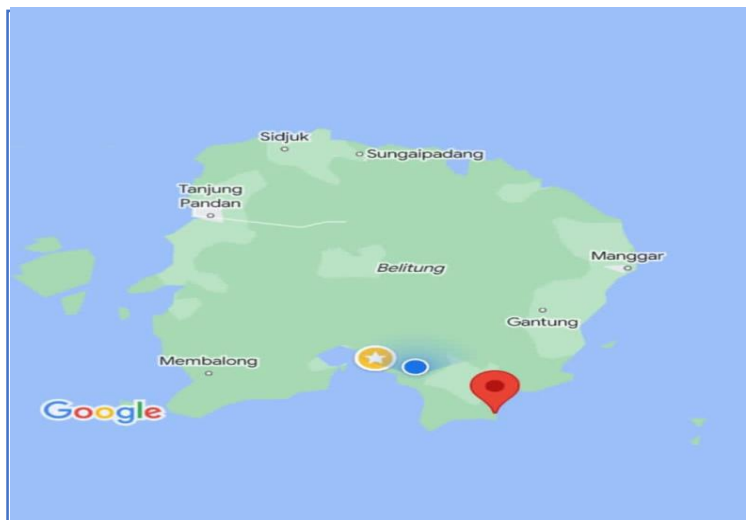


## Batu Buyong





Batu Buyong, menurut cerita masyarakat sekitar batu buyong mulanya hanyalah bebatuan kecil yang ukurannya sama besar dengan ukuran kepala bayi, namun seiring berjalannya waktu batu ini semakin hari semakin membesar ukurannya melebihi tingginya orang dewasa. Dari situlah batu ini dinamakan batu buyong yang selalu bertumbuh layaknya orang yang sedang mengandung .

Batu Buyong memiliki panorama pantai yang sangat mempesona dimana dari atas kita bisa melihat hamparan air laut yang biru bersamaan indahnya dengan warna biru langit cerah yang menambah indah pemandangan di batu buyong ini, dimana hal ini menjadi spot foto terbaik yang keren dan juga unik tentunya.



## PROFIL

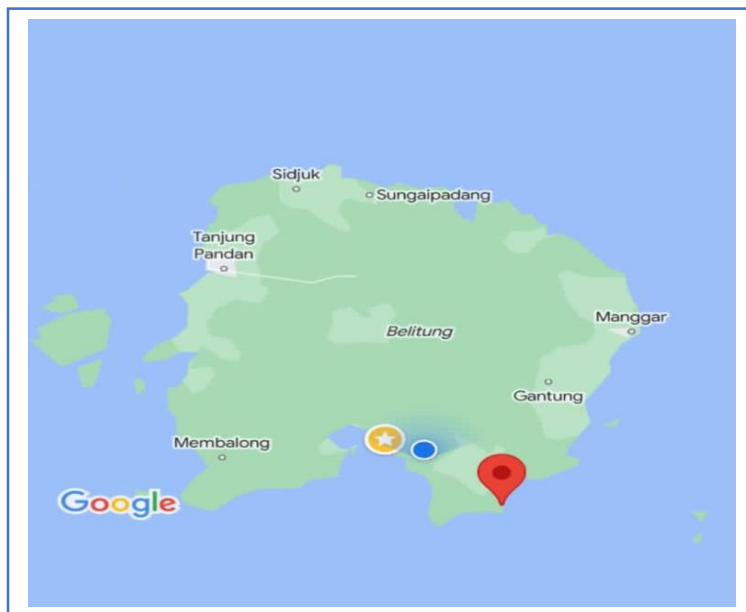
- Lokasi : Desa Tanjung Batu Itam, Kecamatan Simpang Pesak, Kab. Belitung Timur.
- Jarak dari Kantor Camat Simpang Pesak :  $\pm$  40 Menit Perjalanan Jalur Darat.
- Jarak dari Tanjung Pandan :  $\pm$  120 Menit Perjalanan Jalur Darat.
- Sarana dan Prasarana : Terdapat Tempat Duduk dan Saung.
- HTM : -



## Pantai Pangkalan Kili









Pantai Pangkalan Kili berasal dari nama orang asli cina yang mendiami pantai tersebut, dari situlah nama pantai ini dinamakan dengan pantai pangkalan kili. Pantai ini memiliki karakteristik pemandangan air laut yang jernih dengan hamparan pasir putih, bebatuan besar dan terdapat pula pohon kelapa yang menjulang tinggi. Hal ini sangat cocok buat kalian yang suka berfoto. Selain itu pantai kili juga sering didatangi oleh masyarakat sekitar untuk sekedar mencari ikan.



## PROFIL

- Lokasi : Desa Tanjung Batu Itam, Kecamatan Simpang Pesak, Kab. Belitung Timur.
- Jarak dari Kantor Camat Simpang Pesak :  $\pm$  40 Menit Perjalanan Jalur Darat.
- Jarak dari Tanjung Pandan :  $\pm$  120 Menit Perjalanan Jalur Darat.
- Sarana dan Prasarana : Tempat duduk.
- HTM : -

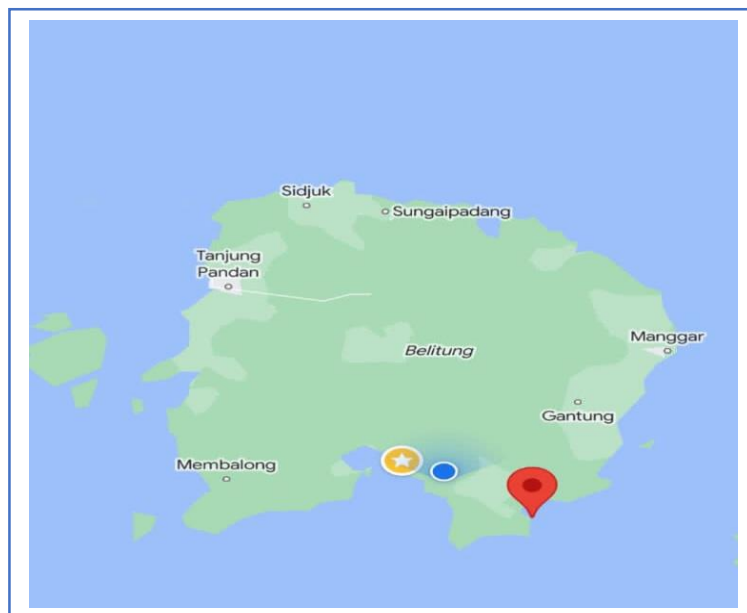


## Pantai Batu Lalang






Pantai Batu Lalang berasal dari salah satu bebatuan yang ada dikawasan pantai tersebut yang ditumbuhi dengan tanaman lalang, dari situlah nama pantai ini dinamakan dengan pantai batu lalang.

Pantai ini memiliki karakteristik hamparan pasir putih dan batu-batu granit dengan pemandangan air laut yang jernih. Selain sebagai spot foto yang menarik pantai batu lalang juga cocok untuk kalian yang hobi memancing.



## PROFIL

- Lokasi : Desa Tanjung Batu Itam, Kecamatan Simpang Pesak, Kab. Belitung Timur.
- Jarak dari Kantor Camat Simpang Pesak :  $\pm$  40 Menit Perjalanan Jalur Darat.
- Jarak dari Tanjung Pandan :  $\pm$  120 Menit Perjalanan Jalur Darat.
- Sarana dan Prasarana : Tempat Duduk, Toilet.
- HTM : -



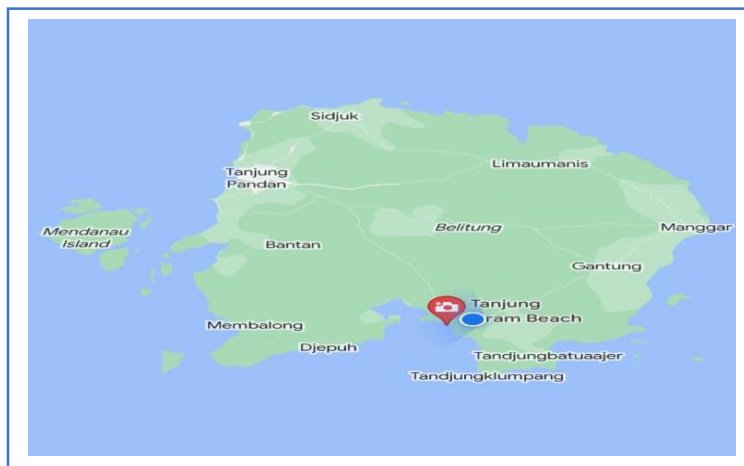
## Pantai Tanjung Tiram



Pantai Tanjung Tiram memiliki karakteristik pantai yang berpasir putih dengan air laut jernih yang berwarna biru. Dipantai ini terdapat hamparan pasir putih memanjang sekitar kurang lebih 100 meter dari garis pantai hingga ketengah laut sampai ke pulau keluang.



Pantai ini juga memiliki hamparan hutan mangrove dan juga hewan endemik lainnya yang hidup didalamnya. Salah satunya monyet-monyet liar yang menggemaskan hidup bebas dan bergelantungan, tak jarang juga biasanya monyet ini juga ikut berkeliaran di daratan pasir putih. Sehingga wisatawan dapat berinteraksi langsung dengan monyet-monyet tersebut. Hal ini menjadi keunikan tersendiri dari pantai ini.

Selain itu pantai ini juga terdapat spot foto yang menarik untuk kalian yang suka mengabadikan moment penting seperti panorama sunset, ayunan, papan kata-kata motivasi, perahu nelayan yang diwarnai dengan indah, jembatan kecil dan juga jembatan dermaga yang backgroundnya pemandangan pantai yang mempesona.



## PROFIL

- Lokasi : Desa Simpang Pesak, Kecamatan Simpang Pesak, Kab. Belitung Timur.
- Jarak dari Kantor Camat Simpang Pesak :  $\pm$  10 Menit Perjalanan Jalur Darat.
- Jarak dari Tanjung Pandan :  $\pm$  80 Menit Perjalanan Jalur Darat.
- Sarana dan Prasarana : Terdapat warung makan dan minuman, Toilet, Tempat Bilas, Musala, Tempat Duduk dan Saung.
- HTM : -



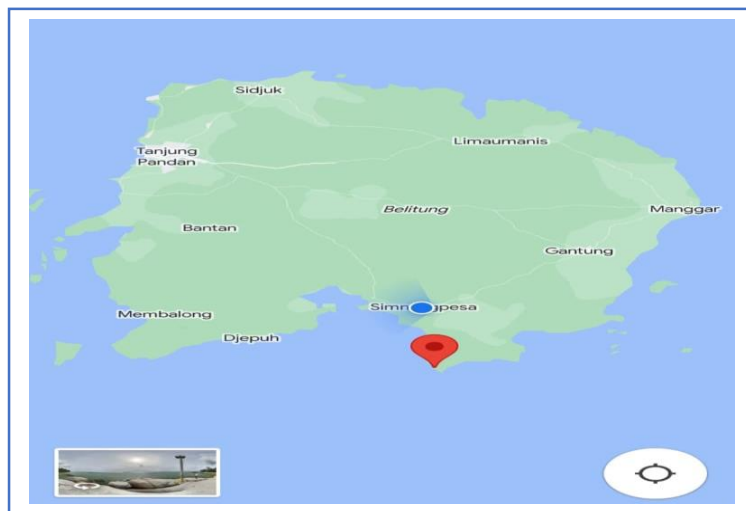


## Pantai Punai





Pantai Punai berasal dari salah satu nama jenis burung yang banyak hidup terbang bebas disekitaran kawasan wisata pantai, dari situlah nama pantai ini dinamakan dengan pantai punai. Pantai ini memiliki karakteristik pemandangan air laut yang jernih berwarna biru dan terdapat pula pohon kelapa yang menjulang tinggi. Selain itu pantai ini juga memiliki panorama sunset yang sangat indah berwarna kuning keemasan yang menyinari air laut yang jernih.

Pantai ini juga sangat cocok untuk kalian yang ingin hibernasi dan untuk family time, karena disini tersedia beberapa cottage/penginapan dengan tarif yang masih terjangkau. Penginapan ini dipenuhi dengan fasilitas yang cukup memadai seperti ac, kipas angin, televise, dispenser, kompor gas dan peralatan lainnya.



## PROFIL

- Lokasi : Desa Tanjung Kelumpang, Kecamatan Simpang Pesak, Kab. Belitung Timur.
- Jarak dari Kantor Camat Simpang Pesak : ± 30 Menit Perjalanan Jalur Darat.
- Jarak dari Tanjung Pandan : ± 120 Menit Perjalanan Jalur Darat.
- Sarana dan Prasarana : Terdapat warung makan dan minuman, Toilet, Tempat Bilas, Musala, Tempat Duduk, Cottage, Tempat bermain anak-anak.
- HTM : -

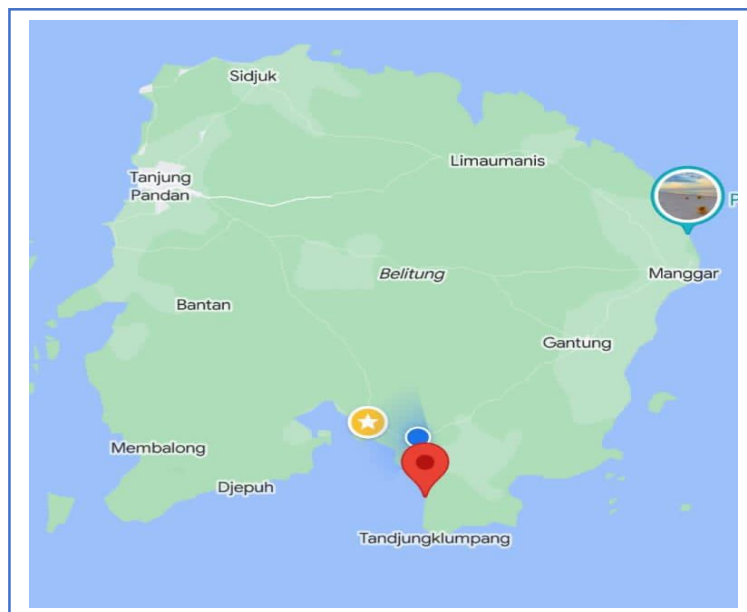


## “Pantai Sentigi”



Pantai Sentigi berasal dari salah satu nama pohon yang banyak dijumpai disekitaran pantai ini, dari situlah nama pantai ini dinamakan dengan pantai sentigi.

Pantai ini terdapat pohon mangrove dan juga jembatan panjang warna-warni yang mengelilingi pohon mangrove yang cocok sekali untuk kalian yang suka berfoto buat memenuhi galeri dan sosial media kalian. Selain itu pantai ini juga memiliki panorama sunset yang luar biasa indah.



## PROFIL

- Lokasi : Desa Dukong, Kecamatan Simpang Pesak, Kab. Belitung Timur.
- Jarak dari Kantor Camat Simpang Pesak :  $\pm$  15 Menit Perjalanan Jalur Darat.
- Jarak dari Tanjung Pandan :  $\pm$  80 Menit Perjalanan Jalur Darat.
- Sarana dan Prasarana : Terdapat warung makan dan minuman, Toilet, Tempat Duduk.
- HTM : -

